

COMUNE DI ARGENTA



PROVINCIA DI FERRARA



REGIONE EMILIA
ROMAGNA



REALIZZAZIONE DI UN IMPIANTO SOLARE AGRIVOLTAICO AVANZATO CONNESSO ALLA
R.T.N. DELLA POTENZA DI PICCO PARI A 55.118,07 kW
INTEGRATO CON UN IMPIANTO DI ACCUMULO ELETTROCHIMICO DELL'ENERGIA
"BATTERY ENERGY SYSTEM" (BESS)
DELLA POTENZA PARI A 20.000 kW E DI CAPACITA' PARI A 8 MWhMW

Denominazione Impianto:

"ARGENTA 110"

Ubicazione:

ARGENTA (FE)
Ospital Monocale - Consandolo

ELABORATO
023130

INTERVISIBILITA'

Cod. Doc.: ARG110-023130-D

Sviluppatore:



GRUPPO GEO S.R.L.
Viale F. Cavallotti, 153
63822 Porto San Giorgio (FM)
ITALY
P.IVA 02572290449

Scala: ---

PROGETTO

Data:
03/12/2025

PRELIMINARE



DEFINITIVO



ESECUTIVO



Il Richiedente:

ENERGY LIBRA S.R.L.
Via Arrigo Boito, 8
20121 Milano (MI)
ITALY
P.IVA 13512390967

Tecnici:

Ing. Nicola Ventura:
Iscritto al n.8432 dell'Albo dell'Ordine degli
Ingegneri della Provincia di Bari

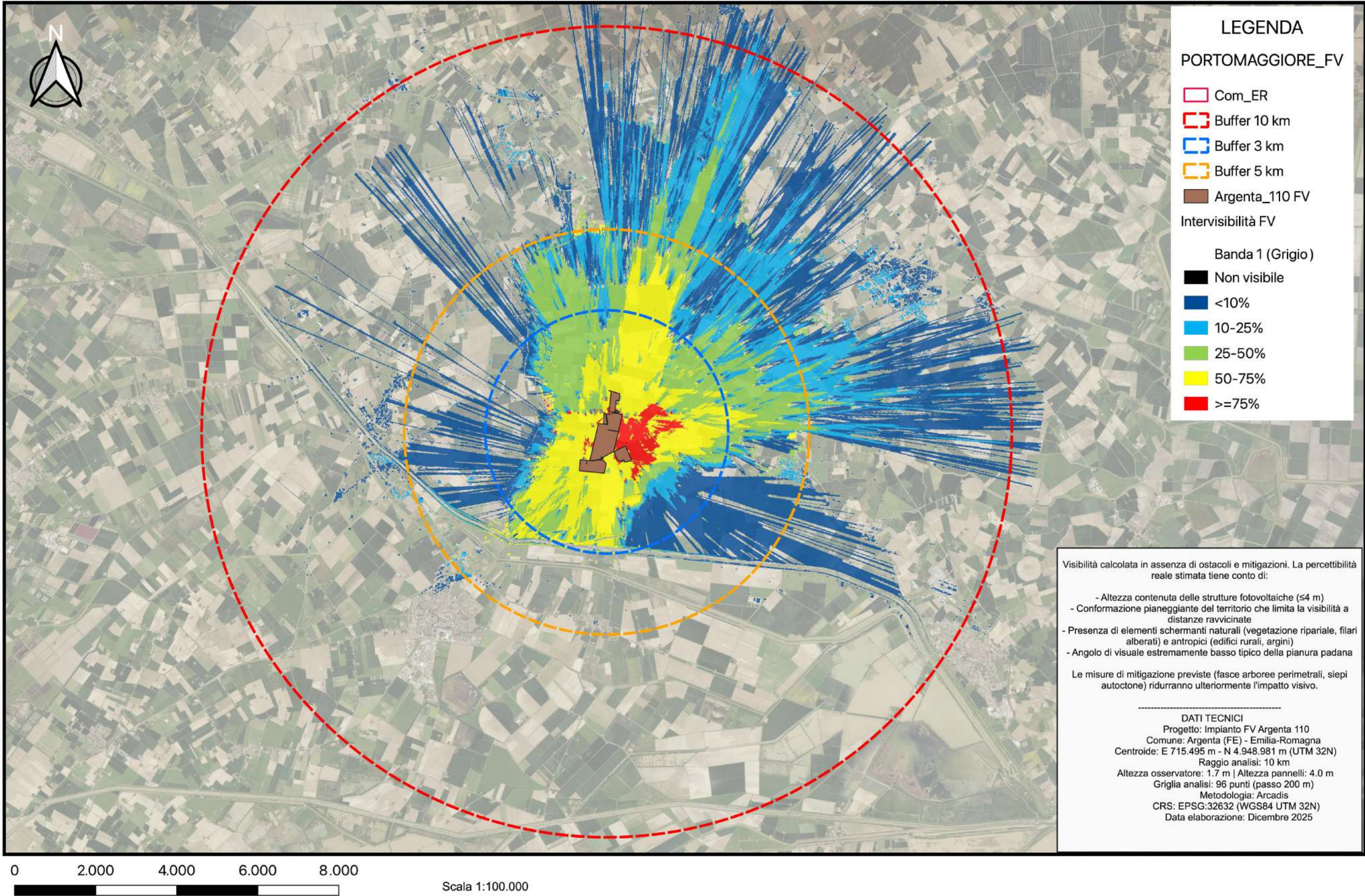
Revisione	Data	Descrizione	Redatto	Approvato	Autorizzato
01	03/12/2025	Progetto Definitivo	N.V.	N.V.	N.V.
02					
03					
04					
05					

Il Tecnico:
Dott. Ing. Nicola Ventura



Il Richiedente:
ENERGY LIBRA S.R.L.
(Il legale rappresentante Luca Raineri)

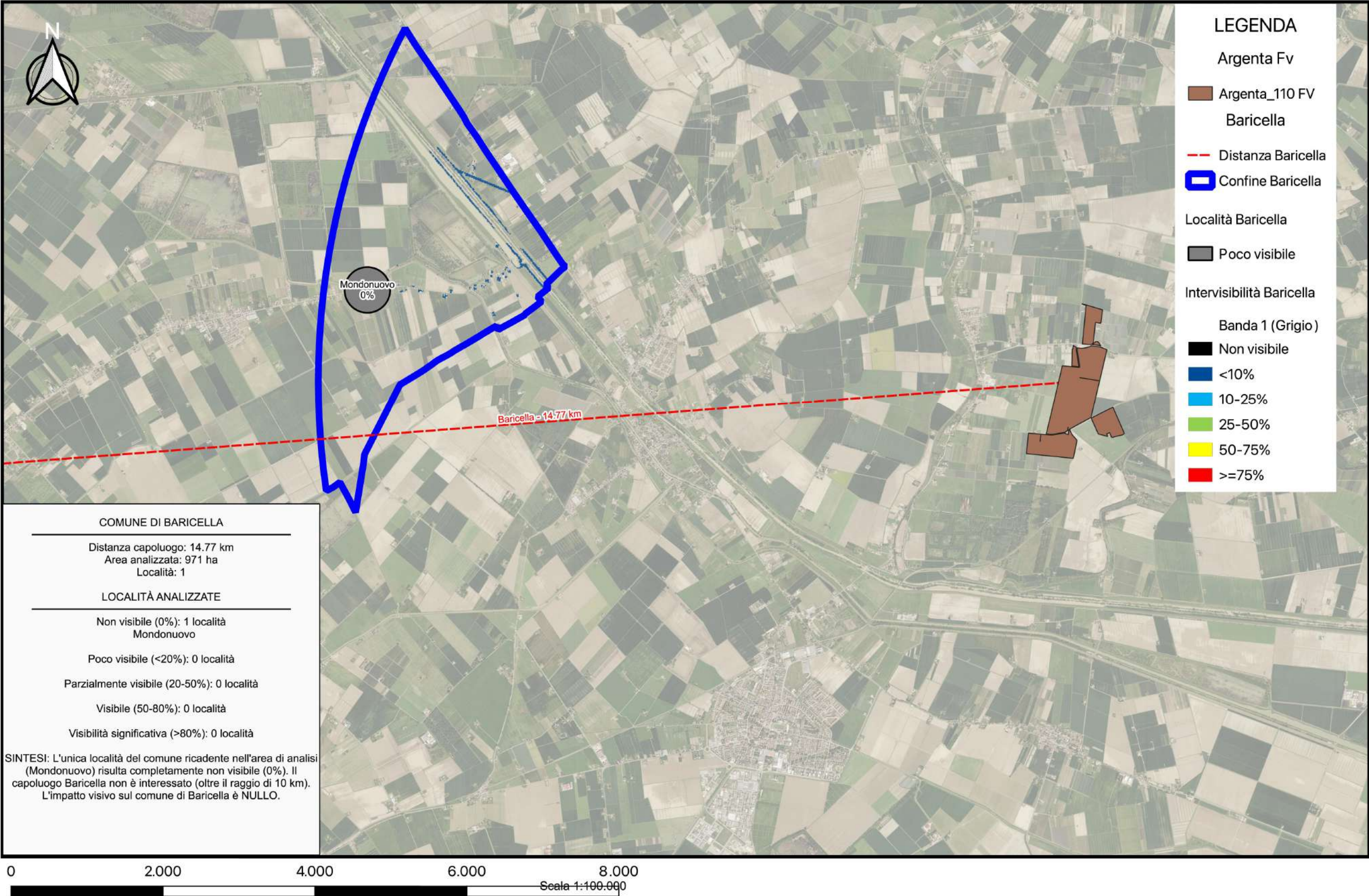
ANALISI DI INTERVISIBILITÀ - IMPIANTO FV ARGENTA 110 (FE)



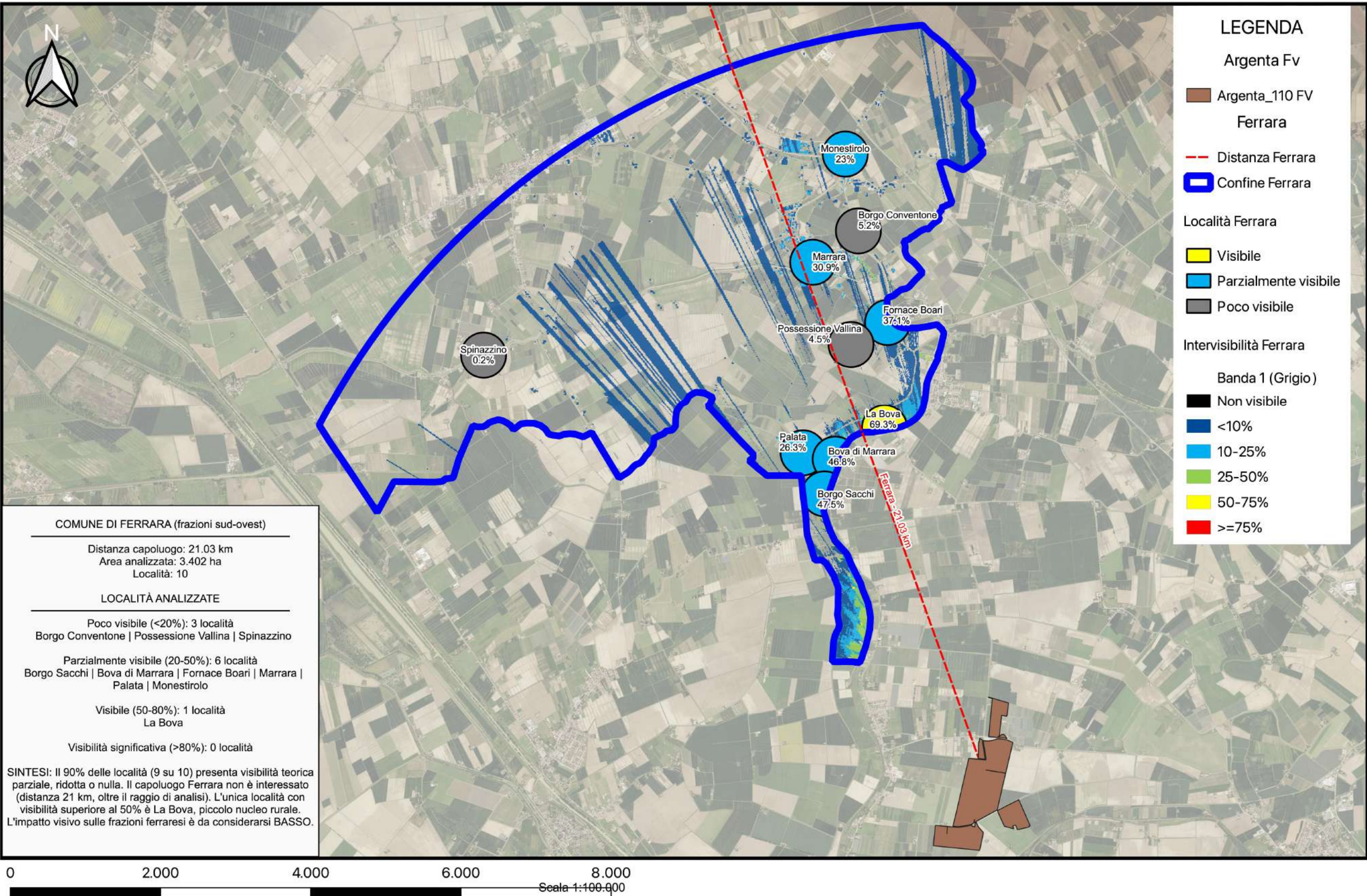
ANALISI DI INTERVISIBILITÀ - BENI CULTURALI - IMPIANTO FV ARGENTA 110 (FE)



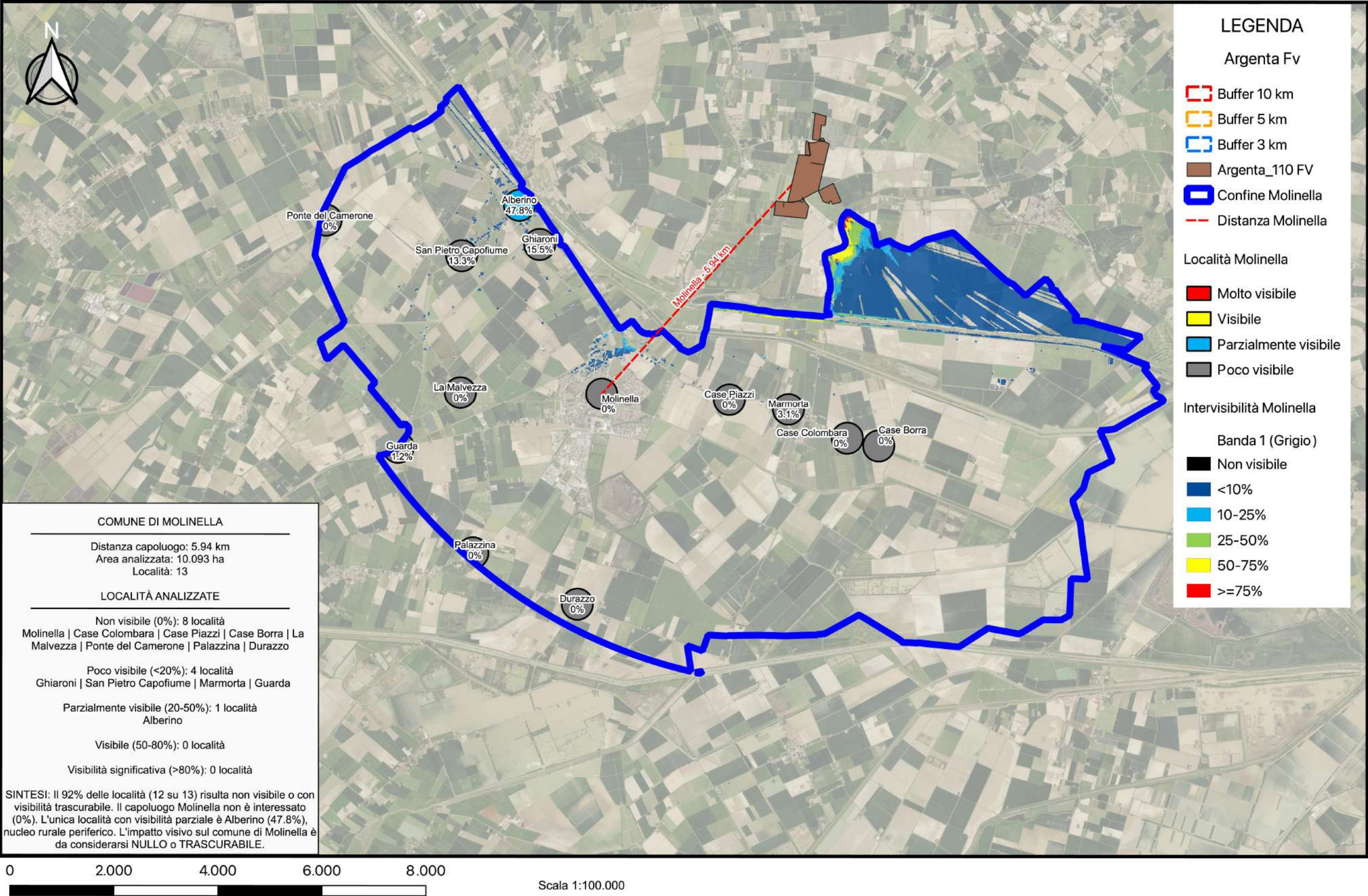
ANALISI DI INTERVISIBILITÀ - IMPIANTO FV ARGENTA 110 (FE) TERRITORIO
COMUNE DI BARICIELLA



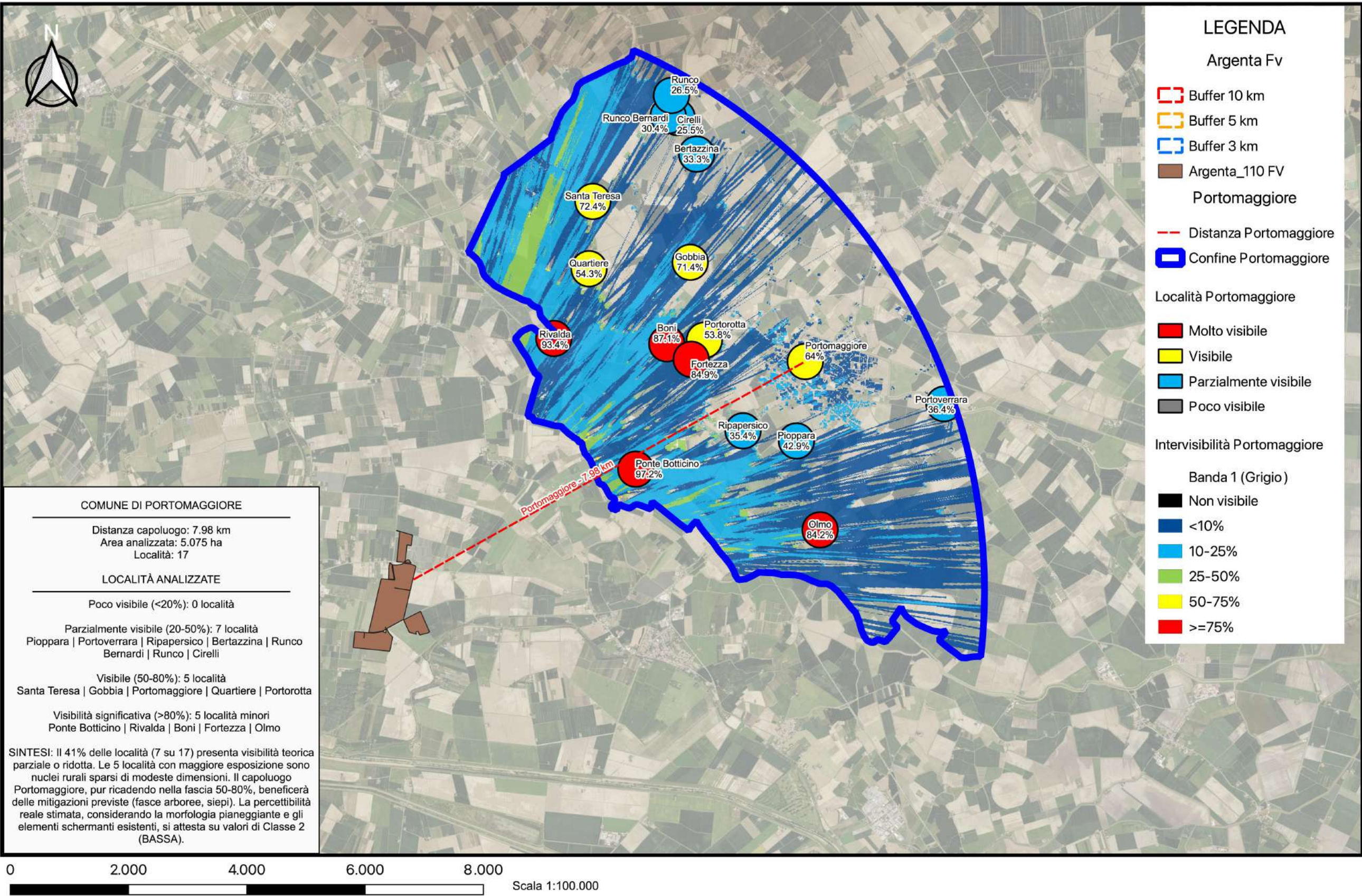
ANALISI DI INTERVISIBILITÀ - IMPIANTO FV ARGENTA 110 (FE) TERRITORIO
COMUNE DI FERRARA



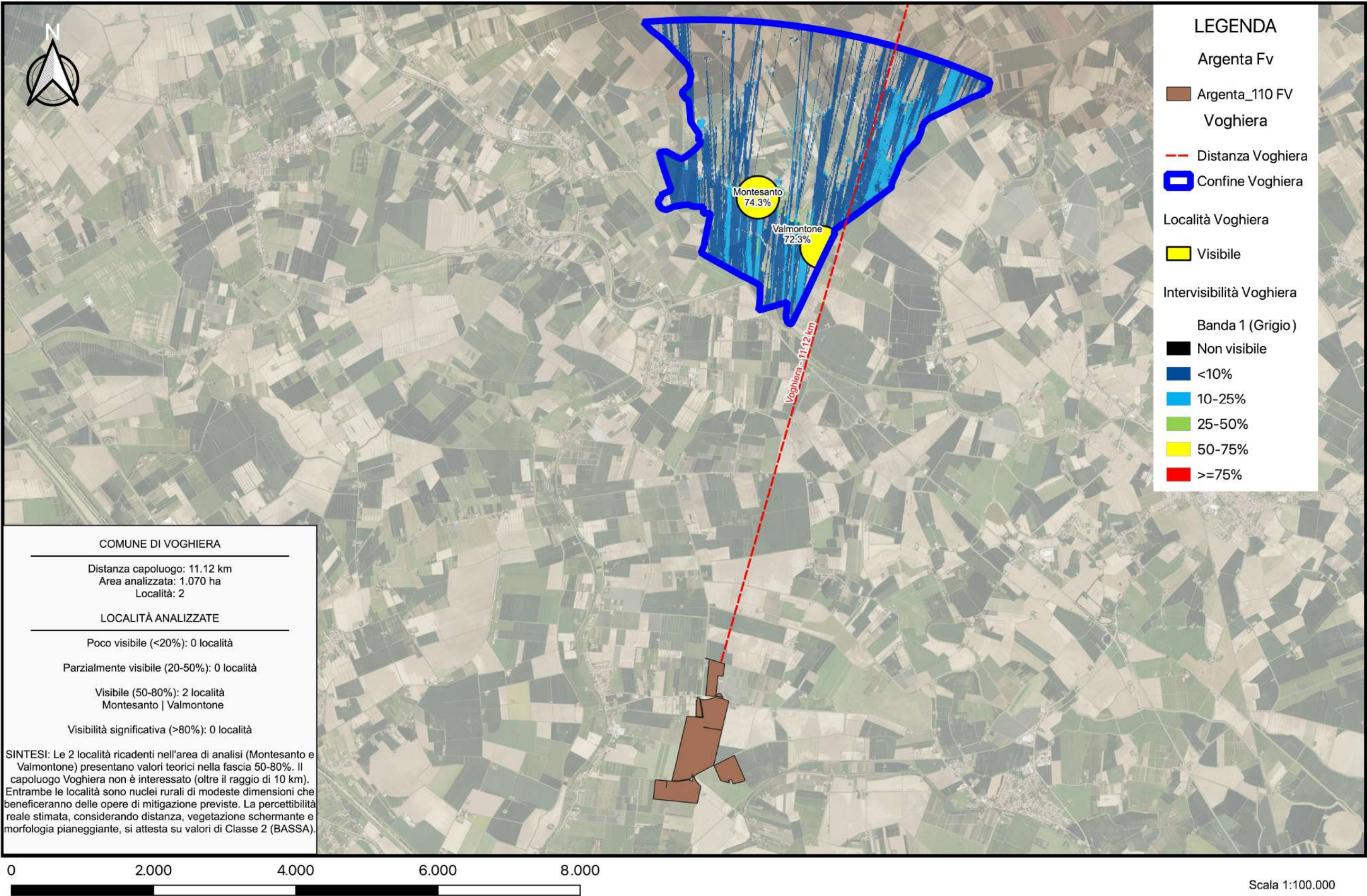
ANALISI DI INTERVISIBILITÀ - IMPIANTO FV ARGENTA 110 (FE) TERRITORIO
COMUNE DI MOLINELLA



ANALISI DI INTERVISIBILITÀ - IMPIANTO FV ARGENTA 110 (FE) TERRITORIO
COMUNE DI PORTOMAGGIORE



ANALISI DI INTERVISIBILITÀ - IMPIANTO FV PORTOMAGGIORE (FE) TERRITORIO
COMUNE DI VOGHIERA



ANALISI DI INTERVISIBILITÀ - IMPIANTO FV ARGENTA 110 (FE) TERRITORIO
COMUNE DI ARGENTA

